# 猪名川　河川改修事業について

令和8年10月
兵庫県

## 1　事業概要

事業目的：河川整備計画（平成28年3月）に基づく治水安全度の向上
昭和42年7月洪水（戦後最大の被害）と同程度の洪水（概ね20年に1回の確率で発生する降雨による洪水）を安全に流下させる
事業区間：川西市鼓が滝～多田院（延長2.9km）
事業概要：河道改修、橋梁2橋

## 2　浸水実績

昭和42(1967)年7月梅雨前線による豪雨、昭和58(1983)年台風第10号、
平成26年8月豪雨などにより発生した洪水により、甚大な浸水被害が発生

昭和58年台風第10号




平成26年8月豪雨




## 3　令和8年度の取り組み

① 御社橋下部工工事
② 猪名川護岸工事（左岸第12工区）
③ 塩川橋護岸工事その2

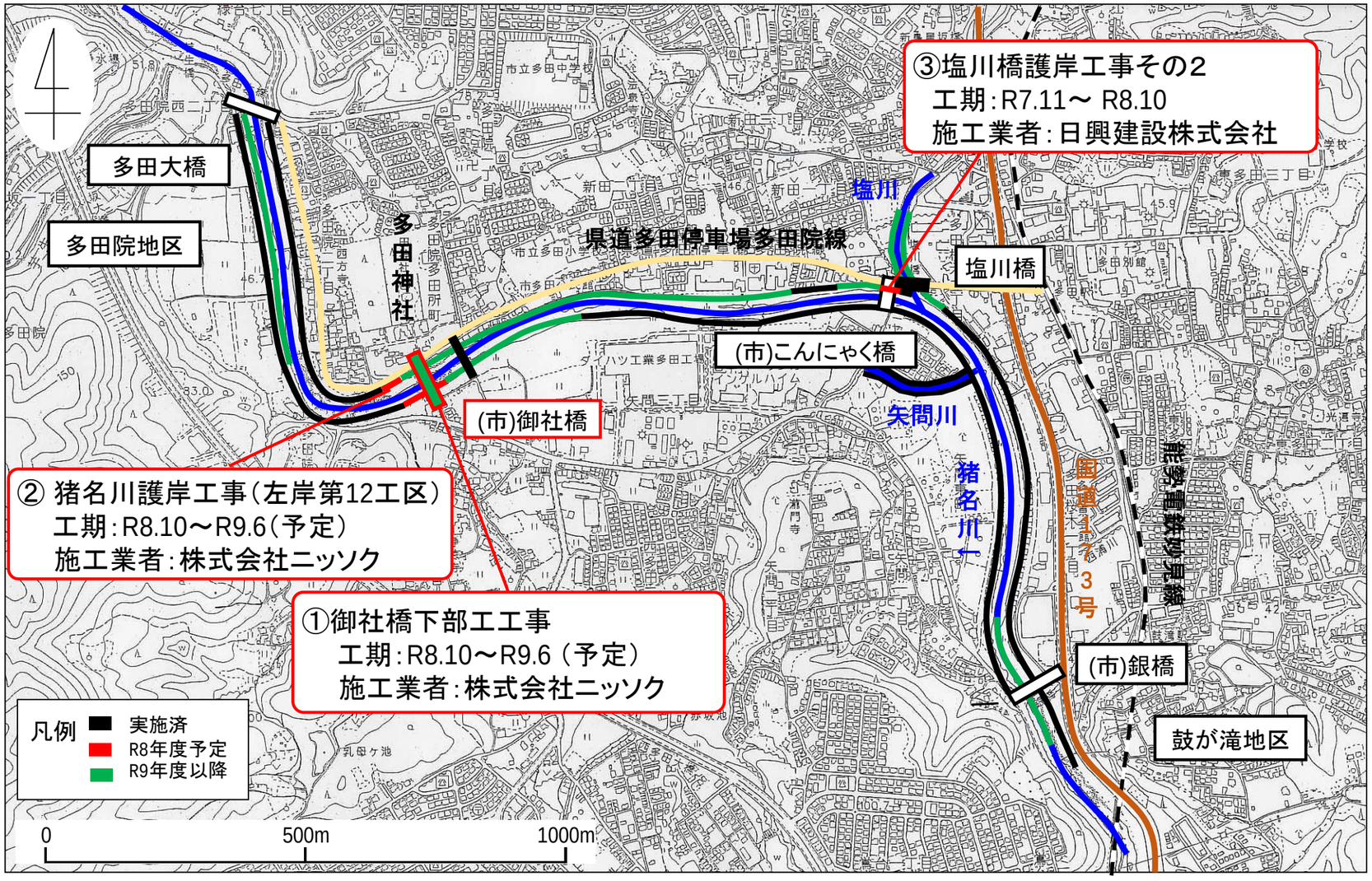







# 御社橋の架け替え計画のお知らせ（第５号）

令和8年10月

地域の皆様へ

兵庫県 宝塚土木事務所
川西市 土木部

## 御社橋の架け替え計画のお知らせ

日頃より兵庫県及び川西市の河川・道路行政につきまして、ご理解、ご協力を賜り厚くお礼申し上げます。
兵庫県と川西市が実施する御社橋の架け替えの計画について、ご案内いたします。
旧御社橋の撤去工事が 3 月に完了しましたので、11 月より御社橋の工事及び河川護岸工事を兵庫県が実施いたします。
地域の皆様には、ご不便をお掛けすることになりますが、ご理解・ご協力を賜りますようよろしくお願いいたします。

### １．事業箇所

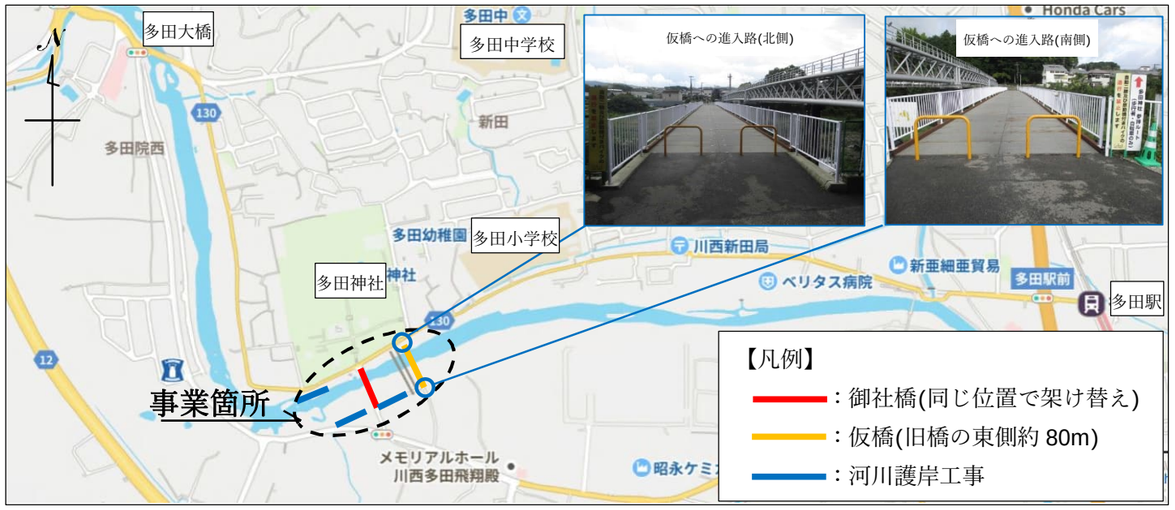


### ２．目的

本事業は兵庫県宝塚土木事務所と川西市が御社橋を下記の目的で架け替えするものです。

●兵庫県宝塚土木事務所

【目的】**河川改修事業**

周辺地域の浸水対策

・橋脚を減らし、橋桁を高くします

●川西市

【目的】**橋梁拡幅事業**

歩行者の安全確保・交通の円滑化

・車道を拡幅し、歩道を設置します

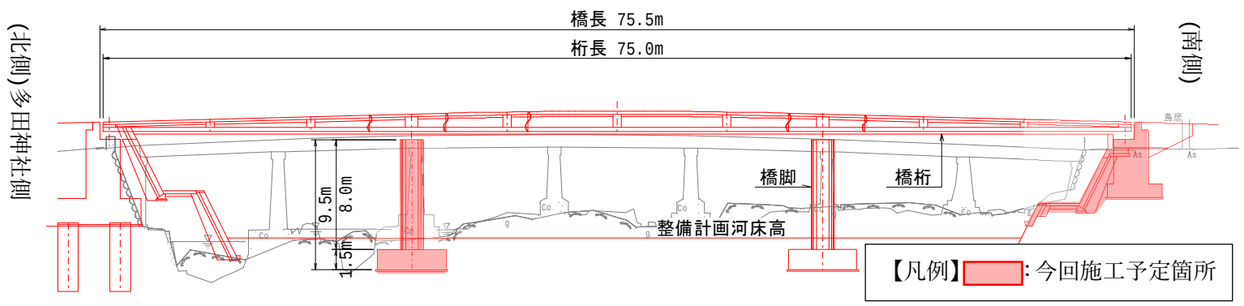


### ３．整備内容

■概要

| | |
|---|---|
| 完成時期 | 令和 12 年 9 月末(予定) |
| 規　　模 | (橋長)75.5m　(桁長)75.0m　（橋脚）2 本 |
| 幅　　員 | 11.5m（車道 6.5m(片側 3.25m × 2)、歩道 4.0m） |

■仮橋



※幅員 4.0m(歩行者と自転車のみ通行可能)

**《お知らせ》**

**歩道の位置について、<u>橋の下流側に計画</u>しています。**

■計画幅員

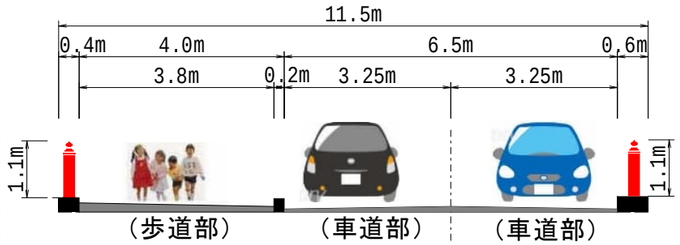


■完成イメージ



### ４．工事スケジュール(予定)と交通規制

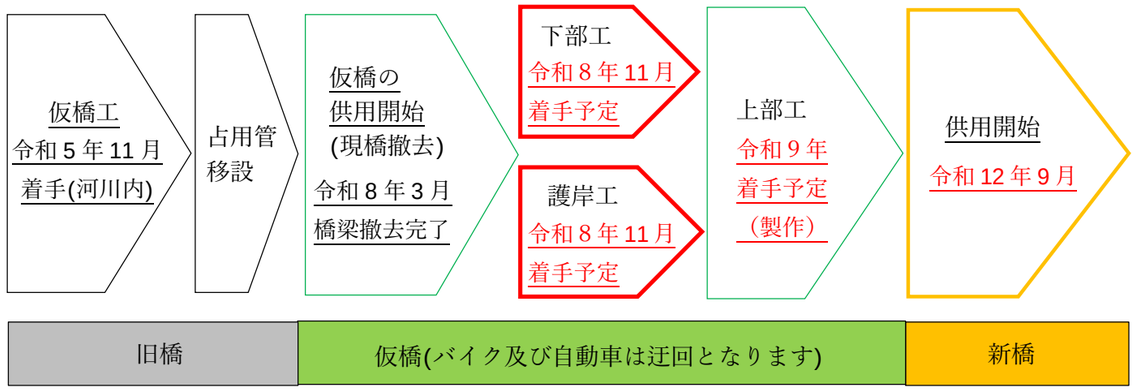


※ **<u>スケジュールは現時点の予定であり、今後変更となる可能性があります。</u>**
※ 仮橋は歩行者と自転車のみ通行することができます。バイク及び自動車は迂回してください。
※ 県道(多田神社前)の道路整備に伴い、適宜、通行止めが生じることとなります。

### ５．問い合わせ先

兵庫県　宝塚土木事務所　河川砂防課
連絡先：0797-83-3189
Email：Takarazukadoboku@pref.hyogo.lg.jp

川西市　土木部　道路整備課
連絡先：072-740-1183
Email：kawa0174@city.kawaniashi.lg.jp